

DÉCOUVREZ

#tourismemontagnenoire

Ancienne lauzière

Source de Fontcouverte

#respirezlamontagnenoire

Baigné de lumière et de fraîcheur, ce joli village de la Montagne Noire pourrait presque passer inaperçu depuis la grande route Mazamet Carcassonne. Caudebronde « la Discrète » se réjouit de sa rivière et de sa pierre de schiste si joliment agencée... et elle a fière allure. Des « lauzières » furent extraites la matière première indispensable à la construction. Des « lauzerons » ôtaient la pierre de la carrière et la donnaient au « lauteur » qui l'ordonnait sur les toitures.

La couverture en lauzes donnait une belle allure rustique aux maisons et bergeries, gardait la fraîcheur en été et protégeait du froid en hiver. Ce savoir-faire ancestral du « lauteur » a aujourd'hui disparu. Au fil des sentiers, il ne reste que ces étranges collines de pierres, luisantes sous le soleil, étincelantes après l'averse. Le village est charmant. En été, les bosquets d'hortensias embellissent les ruelles rénovées.

De séduisantes sources ponctuent les environs du village (Fontcouverte, La Félide près de l'aire de jeu...).

UNE APPLI AU SERVICE DES RANDONNEURS !

TÉLÉCHARGEZ L'APPLI ET SUIVEZ VOTRE ITINÉRAIRE EN TEMPS RÉEL SANS CONNEXION !

RETROUVEZ TOUTES LES INFOS UTILES ET CARTES DE RANDONNÉES SUR NOTRE SITE



OFFICE INTERCOMMUNAL DE TOURISME DE LA MONTAGNE NOIRE

Bureau d'Information Touristique de Saissac
19 place de la Mairie, 11310 SAISSAC

Point d'Information Touristique de Lastours (en saison)
4 Moulin Bas, 11600 LASTOURS

04 68 76 64 90
contact@tourisme-montagnenoire.com
www.tourisme-montagnenoire.com




Suivez-nous sur nos réseaux sociaux
#tourismemontagnenoire
#montagnenoire



N°15A

CAUDEBRONDE ENTRE SOURCES ET LAUZES PETITE BOUCLE





Panneau info rando au centre du village. Passer derrière le monument et suivre le chemin de Fontaine d'Izard, puis atteindre une route et la suivre à droite...



Jusqu'à la D118. Traverser la voie et continuer le chemin en face.



Passer à proximité d'une « lauzière » (ancienne carrière de lauzes) et son petit lac. Plus loin, s'engager sur le chemin à gauche. Poursuivre et atteindre un carrefour, monter à gauche (panneau directionnel). Le chemin grimpe et contourne les anciennes carrières et s'élève progressivement. Un cheminement rectiligne amène au plateau. Laisser le chemin à droite et suivre le panneau indiquant « sources et lauzières ».



Ici, obliquer à gauche et descendre dans la forêt. Suivre un passage en lisière puis déboucher sur la piste des Griffouls.



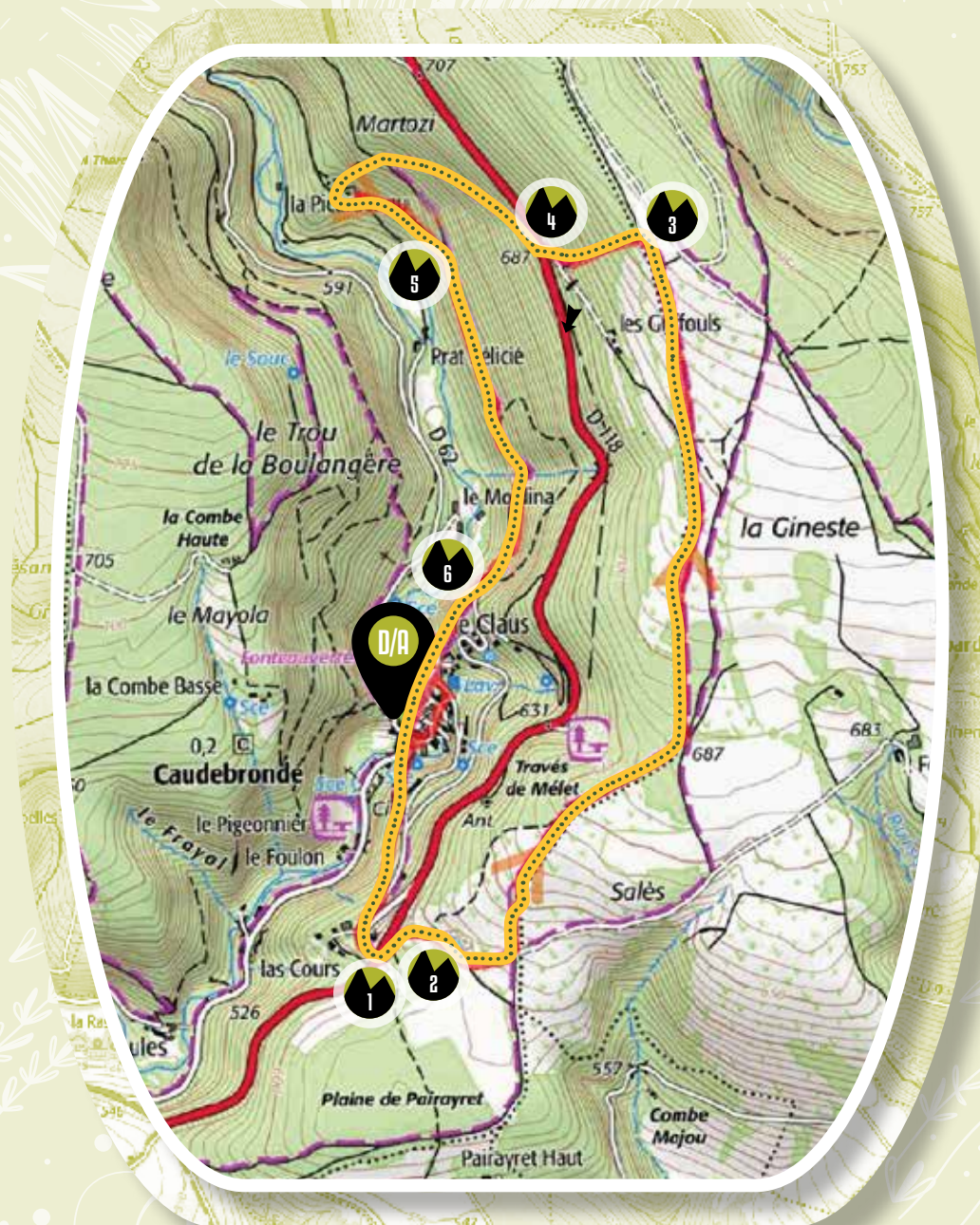
Traverser la route et rattraper en face derrière la rambarde la suite du parcours. En descendant ignorer à deux reprises des chemins sur la gauche, puis arriver à une « patte d'oie ». Tourner alors à gauche, ignorer peu après une voie descendant à droite et poursuivre tout droit en passant entre quelques ruines.



Après les ruines, le chemin rejoint une autre voie forestière.



Descendre à droite pour trouver les premières maisons. Retour au parking par les ruelles ou par la Rue de la Barrière, qui conduit vers la rivière et approche le camping de Fontcouverte (discretion SVP). Au bout du terrain, tourner à gauche en grimpant par la source de Fontcouverte située sous la route et rentrer au village.



DÉPART : PARKING
ENTRÉE VILLAGE



Point de départ
et/ou arrivée

BALISAGE TRAIT JAUNE
ROUND VERT

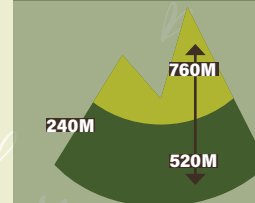
 Bonne direction

 Tourner à droite

 Mauvaise direction

 Tourner à gauche

DÉNIVELLÉ



Dénivelé positif total
Altitude point haut et point bas

